






Locaties ontwerp partiële herziening VRM windenergie

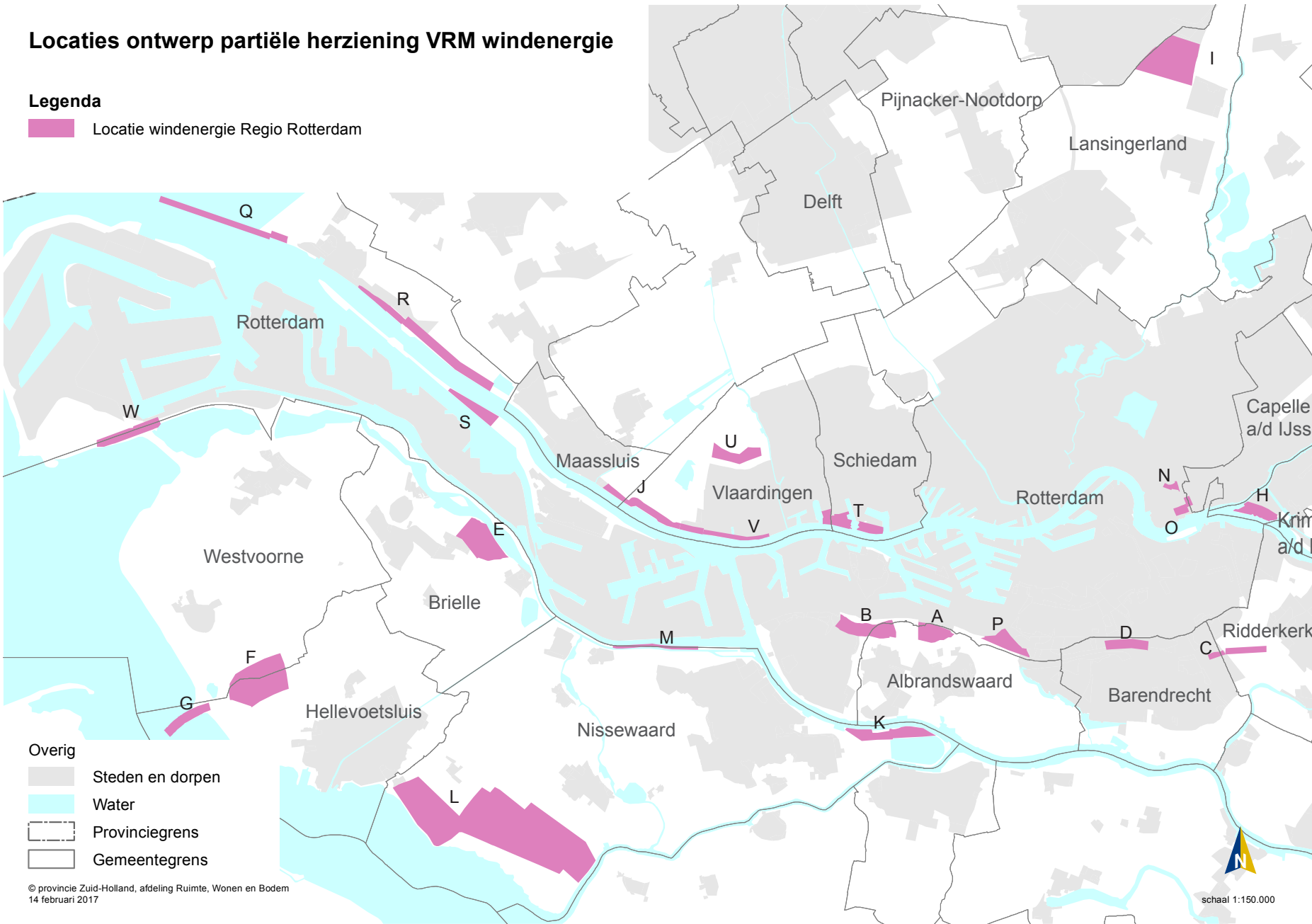
Legenda

 Locatie windenergie Regio Rotterdam

Overig

-  Steden en dorpen
-  Water
-  Provinciegrens
-  Gemeentegrens

© provincie Zuid-Holland, afdeling Ruimte, Wonen en Bodem
14 februari 2017



- A. Distripark Eemhaven
- B. Beneluxplein
- C. Oost
- D. Vaanplein
- E. N57 Entree Noord
- F. N57 Entree Zuid
- G. Haringvlietdam
- H. Stormpolder
- I. Prisma / Bleizo
- J. Maassluis / Oeverbos
- K. Beerenplaat
- L. Zuidland
- M. Hartel Oost
- N. Tegenover 'Rivium 1'
- O. Tegenover 'Rivium 2'
- P. Poort van Charlois
- Q. Hoek van Holland
- R. Verlengde Nieuwe Waterweg / Stenaterrein
- S. Rozenburg / Landtong
- T. Beneluxtunnel
- U. Broekpolder
- V. Het Scheur
- W. Noordzeeboulevard